



Décembre 2012

Feuille de liaison de la Ligue Spéléologique de Bourgogne

Réalisation : Anaïs Garnier

Comité de rédaction : Ligue Spéléologique de Bourgogne - Bruno Bouchard - 20 route des Etangs - 89113 Charbuy

Sur vos agendas :

12 janvier 2013

Le **Projet Fédéral** pour l'olympiade 2012 - 2013 sera présenté et débattu en réunions de Grandes Régions. Concernant la Bourgogne, la réunion se tiendra à Troyes le 12 janvier. Vous pouvez avoir de plus amples informations auprès des élus de votre Ligue, Comités ou clubs.

9 mars 2013

L'**Assemblée Générale** de la Ligue Spéléologique de Bourgogne se tiendra le 9 mai 2013 dans le département de l'Yonne. L'heure et le lieu seront précisés.

13 au 20 avril 2013

Camp Ligue à la Coume Ouarnède / Henne Morte.

Comment ? Vous ne connaissez pas ? Relisez vos classiques et voilà une occasion de découvrir.

Vous connaissez évidemment déjà ? Alors, voilà une occasion de vous rappeler de bons souvenirs dans ce site remarquable de la spéléologie Française.

Tous les détails en page 18 et 19 de LSB INFO.

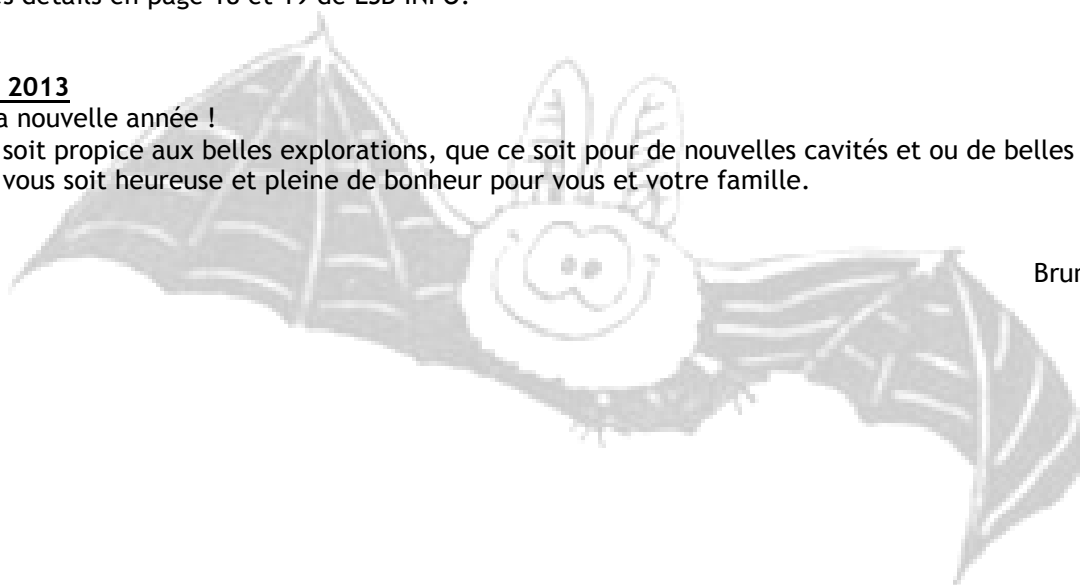
1er janvier 2013

C'est la nouvelle année !

Quelle soit propice aux belles explorations, que ce soit pour de nouvelles cavités et ou de belles classiques.

Quelle vous soit heureuse et pleine de bonheur pour vous et votre famille.

Bruno Bouchard



STAGE DE FORMATION TECHNIQUE - LARZAC Février 2012



J'ai effectué un stage de formation technique en février 2012, sur le plateau du Larzac

Ce stage m'a permis d'approfondir mes connaissances dans l'équipement. J'ai découvert une autre région karstique, ainsi que d'autres spéléologues.

Nous étions hébergés au hameau du Moulés un ancien village transformé en centre d'hébergement.

Nous étions 55 personnes, car il y avait trois stages en parallèle, initiateur, perfectionnement, découverte.



J'envisage d'effectuer d'autres stages pour pouvoir me présenter à l'initiateur dès j'aurais l'âge légal.

Guillaume LATAPIE



CAMPS LIGUE - GOUFFRE DE LA PIERRE SAINT MARTIN
05 AU 08 MAI 2012

Malgré les presque 900km qui séparent nos 4 départements des Pyrénées-Atlantiques, 20 personnes s'étaient données rendez vous au gîte BURGUBURU de Saint Engrâce situé au pied du massif du gouffre de la Pierre Saint Martin.

3 départements sur 4 de la ligue de Bourgogne étaient représentés, mais aussi le département 33 en la présence de Bernard Gauche (médecin du SSF National) et Remiatte Philippe pour le 54.

Pour le 58, Rouvidant Robert et Patricia, Molvot Nadine, Pettitano Tony, Merlin Cyril, Mario Louis, Michel Gilbert, Covelier Jerome, Dassonvil Dominique.

Pour le 71, Balestreri Jean-Claude, Manceau Judicael.

Pour le 21, Brassaud François, Maitrejean Patrick, Barchi Franck, Sanchez Henri, Chaput Jean-marc, Martin Aurélie, Chaput Clément.

Le gîte Burguburu nous a accueilli à partir du samedi 5 et nous avons pris possession de nos couchages qui laisseront pour 2 d'entre nous, Henri et Aurélie un mauvais souvenir. Ils furent attaqués par des punaises de lit et le pire pour Aurélie, c'est d'en avoir transporté dans ses affaires jusqu'à Dijon au retour. Bonjour les dégâts !!!

A part cela gîte confortable, nourriture excellente, douches chaude et propriétaires sympathiques.

La fin d'après midi du samedi a été consacrée à la préparation de l'exploration du lendemain. Le réveil était prévu pour 7h, petit déjeuner et départ pour le parking du tunnel de l'EDF à 8h30.

L'objectif de l'exploration était : Salle de la Verna, base du puits Lepineux, la classique de ce réseau mais qui prend presque 9h30 aller retour, casse croute compris.

Chacun a pu découvrir cette portion du réseau avec ces grands volumes, le dénivelé des éboulis dans les salles, le grondement de la rivière qui y circule, la base du puits Lepineux de 365m mais aussi le Mausolée de Loubens qui à ce jour est en train de disparaître suite, je pense au vandalisme de certains : plus de casque et divers affaires qui entouraient le brancard ou il a vécu ses dernière heures.

Seul le brancard bien attaqué par la rouille et les inscriptions gravées sur la dalle du mausolée rappellent l'histoire mythique des explorations des années 1950.

Encore une fois cette classique restera dans les mémoires de chacun, malgré un parcours sans difficulté, elle reste physique par les dénivelés qui traversent les immenses salles.

Je rajouterai aussi que nous sommes les seuls à être rentré à la Pierre Saint Martin avec un président et être sortis avec un autre président !!!

La journée du lundi fut consacrée à la réintégration du matériel, l'après midi visite autour de Saint Engrâce dont les gorges de KaKouetta.

Pour la plus part le retour sur la Bourgogne s'effectua le lundi soir après le dernier repas pris au gîte Burguburu.

Suite au succès de cette sortie ligue, je pense que 2013 verra naître un nouveau projet de ce type.

Jean-Marc CHAPUT
Chantaliste 21

4EME EDITION DU WEEK-END CANYON DE LA LIGUE 22 et 23 septembre 2012

4ème édition du week-end Spéléo / Canyon
Organisé au titre de la Ligue de Bourgogne dans l'Ain, à Serrières de Briord.
Cette année, ce fut un week-end 100% Canyon.

Samedi 22



L'équipe SCC prend la route très tôt, Samuel, Lionel, Pierre et Loïc décollent d'Escolives à 5H30 ; Eric lui, a déjà fait le trajet la veille et l'on se retrouve au Camping du Point Vert à 9H30.

Un coup de téléphone à Dominique LATHUILLIERE nous apprend qu'il a des soucis avec sa voiture ; la panne n'étant pas loin, il préfère rebrousser chemin. En plus, il pleut, donc cela compromet la sortie du jour qui était programmée aux Gorges de Chailles.

Pierrette, une Argilonne qui vient de Lyon nous rejoint vers 10H30, et nous décidons alors de nous rabattre sur le canyon du Grenant (160 m de dénivelé, 1500 m de longueur), situé sur la commune de La Bridoire (Savoie). Nous laissons la pluie derrière nous dans le Bugey, pour un beau soleil Savoyard.

A 13H00, nous démarrons la descente du canyon, en compagnie d'un groupe de 3 personnes dont un guide de haute montagne. Le débit (non mesuré) est suffisant pour une descente aquatique, malheureusement, lors de la progression, suite à un faux pas, Eric se fait mal au pied. Il peut encore marcher et prendra l'échappatoire à mi-descente pour rejoindre le parking.

Nous poursuivons jusqu'au bout, c'est-à-dire pratiquement au pied de l'église du village.
Un très beau canyon !

Un soleil magnifique nous arrose toujours et il n'est que 16H00, nous décidons alors d'aller faire le Canyon de Ternèze, dans le massif des Bauges. C'est un canyon court, mais concentré : on y rencontre, selon les choix techniques : toboggan, rappel, saut, nage, une arche naturelle et un siphon sous bloc ! Le tout en moins de 200m !

Nous ferons 3 passages tellement ce canyon est ludique

- 🐉 **Participants SCC** : Samuel, Eric, Lionel, Pierre, Loïc
- 🐉 **Participants SCA** : Pierrette
- 🐉 **Temps passé** : 3H00 + 1H00

Dimanche 23

Après un sommeil réparateur, nous plions les tentes et Dominique et Patrick nous retrouvent au Point Vert.

Cette fois c'est décidé, nous ferons les Gorges de Chailles (70m de dénivelé, 2700 m de longueur), car la météo est clémente. Nous partons donc pour St Béron, sur le massif de la Chartreuse.

La descente commence en aval du barrage, et rapidement on annonce la couleur : c'est du lourd ! Un canyon très très aquatique, avec un encaissement important, et de longs biefs à parcourir à la nage (dont 1 de plus de 300 m). Le débit est de l'ordre de 700 l/s (base Hydro), cela commence à faire.

Un passage par une vire aérienne permet d'accéder à une C20 et de shunter un passage olé olé. Une fois sortis des gorges, le Guiers redevient une tranquille rivière ouverte.



- 👉 **Participants SCC** : Samuel, Lionel, Pierre, Loïc
- 👉 **Participants SCA** : Pierrette, Dominique, Patrick
- 👉 **Temps passé** : 5H00

Nombre de participants :

- 👉 **Yonne** : 5
- 👉 **Saône et Loire** : 3
- 👉 **Nièvre** : 0
- 👉 **Côte d'Or** : 0
- 👉 **Total** : 8 personnes

Rappel des précédentes éditions :


- 👉 **2009** : 25 participants
- 👉 **2010** : 32 participants
- 👉 **2011** : 17 participants



On pourra regretter la baisse de participation pour ce millésime 2012 et peut-être faudrait-t-il envisager de changer de lieu, et pourquoi pas de se rapprocher de la Savoie, qui est un magnifique terrain de pratique du Canyoning.

Une chose est certaine, ce fût un excellent week-end partagé entre nous. Merci à Dom pour son encadrement et à l'an prochain.

Loïc Offredo



COMMENT CONDUIRE UN PROJET EN SITE NATURA 2000 - SEMINAIRE TECHNIQUE

05 OCTOBRE 2012

Organisation

DREAL de Bourgogne, le 5/10/2012.

La journée de formation était destinée aux professionnels en général (aménagement du territoire, construction, industries, carrières, agriculture, forêt...) mais une partie importante a été consacrée aux organismes de sport et loisirs (dont la spéléologie).

Concernés

Plans, Projets et Manifestations (PPM).

Le but est d'évaluer les incidences en site ou près d'un ou plusieurs sites Natura 2000 ou dans un site concerné par une espèce protégée, en l'occurrence pour les spéléologues, les chauves-souris ; en période d'hibernation ou de mise bas.

Le site Internet de la DREAL permet de situer les sites notamment à l'aide de documents cartographiques.

Enjeux pour les spéléos : préservation de la biodiversité notamment les chauves-souris mais aussi rapaces dans les falaises et flore rare dans les pelouses et corniches calcaires (piétinement, circulation motorisée, pollution...).

Projets et manifestations spéléos

Certes les manifestations de spéléos impactent une très faible surface, ne concernent pas 1500 personnes comme une manifestation de marcheurs mais le plus souvent quelques dizaines de personnes seulement.

De même les projets spéléos sont limités à quelques broches ou quelques mètres de désobstruction.

Toutefois, il convient dans tous les cas, que les spéléos réfléchissent aux incidences de leurs projets ou manifestations en terme de nuisance pour la faune ou la flore.

Par exemple, il convient de ne pas procéder à des opérations d'aménagement ou de désobstruction bruyante si des chauves-souris dorment à proximité mais de les reporter à plus tard.

Formulaire

En cas d'incidences notables (effets significatifs dommageables), il est obligatoire de remplir préalablement le formulaire en 4 pages d'évaluation d'incidences Natura 2000 accompagné d'une notice.

L'absence de dépôt de dossier est susceptible d'être punie de 6 mois de prison et 30.000 euros d'amende.

Cependant, il n'est pas nécessaire d'engorger inutilement l'Administration de dépôt de dossier excessif.

Dans le doute, on peut consulter la DREAL organisme instructeur (Philippe PAGNIEZ apparaît le plus compétent) ou les 4 directions départementales du territoire (DDT) compétentes pour les dépôts de dossier.

Certains sites Natura 2000 disposent d'un animateur.

Le site Internet de la DREAL : <http://www.bourgogne.developpement-durable.gouv.fr>

Natura 2000 Renseignements pratiques Formulaire

**STAGE DE FORMATION « GESTION DE SAUVETAGE »
Week-end du 1er novembre 2012**

Introduction :

La fédération française de spéléologie a organisé avec le soutien logistique du CDS de l'Aude, un stage « GESTION de SAUVETAGE » à COMUS au pied des Pyrénées, non loin du château cathare de MONSEGUR. Le stage s'est déroulé sur 4 jours profitant du grand week-end pont du 1er novembre pour certains.

Le Spéléo Secours Français, commission de la dite fédération, étant mandatée pour assurer l'encadrement de ce stage, nous a apportée toutes les documentations et l'encadrement nécessaires pour assurer le bon déroulement et la réussite de celui-ci.

L'encadrement fut assuré par :

Cadres				
LABAT	Michel	84	labat.mm@wanadoo.fr	84270 VEDENE
DELABRE	Didier	84	delabre.d@orange.fr	84000 AVIGNON
CARASSOU MAILLAN	Renaud	6	r_carassou@yahoo.fr	06000 NICE

Les participants sont venus des plusieurs coins de la France et Même de l'île de beauté :

Nom	Prénom	Origine	mail	CP - Ville
LEPLAY	Laurent	31	laurent.leplay0255@orange.fr	31160 ASPET
LEPAGE	Romain	25	rom1lepage@gmail.com	25360 NANCRAY
LACAVE	Corinne	74	corinne.lacave@resonance.ch	74560 MONNETIER- MORNEX
GORGE	Grégoire	76	gregoire.gorge@orange.fr	76300 SOTTEVILLE LES ROUEN
BOURGOIN	Isabelle	26	ietp.bourgoin@free.fr	25480 MISEREY-SALINES
PETIT	Carmen	46	carmen.petit@laposte.net	46090 TRESPoux- RASSIELS
SERGUIER	Christian	84	serguier.christian@laposte.net	84000 AVIGNON
RIGOU	Geneviève	65	genevievérigou@orange.fr	65690 ANGOS
LEMAIRE	Patrick	26	pepspatou@orange.fr	84200 CARPENTRAS
KLEINMANN	Stéphane	73	steph.kleinmann@orange.fr	01300 PARVES
BOUSQUET	Cédrine	11	eleves.cedrine@gmail.com	11700 MOUX
CHAPUT	Clément	21	clementchaput2@aol.com	21400 BUNCEY
MAITREJEAN	Patrick	21	patoch21@hotmail.fr	21000 DIJON
RICOVERI	NOEL	2B	n.ricoveri@medecinetravail@2b.com	CORSE

L'hébergement fut assuré par les Gîtes et loisir Montagne - le « BARRY du haut » et Le « BARRY d'en Bas » : <http://www.gites-comus.com>

L'accueil chaleureux, la qualité du couchage et la bonne gastronomie étaient à la hauteur de toute espérance.

Transport allé :

Pour ce qui me concerne, je me suis rendu le mercredi 31 octobre à Besançon (Doubs), y rejoindre deux autres stagiaires (Isabelle et Romain), pour assurer le covoiturage depuis Besançon et en chemin, sur l'A 39, nous avons pris avec nous Stéphane. Le covoiturage fut assuré par le véhicule de Romain.

Donc Départ de Dijon le mercredi 31 09 12 à 10h00
Arrivée à Comus le Jeudi 01 11 12 à 1H30 du matin

NOTA : concernant CHAPUT Clément, pour raison professionnelle, partira après nous et de ce fait sera autonome.

Transport retour :

Le retour se fera 100% Côte d'Or, en effet Clément et moi sommes rentrés avec le véhicule de Clément.

Nous avons quitté le gîte vers 15h00, avons dormis le soir dans les Pyrénées et sommes rentrés en Côte d'Or le lendemain vers 23h00, (après s'être arrêtés en Saône et Loire pour récupérer de la transmission afin d'assurer l'exercice secours de la combe aux prêtres le week-end suivant).

Pendant la durée du stage, les moments de détente furent assurés par la découverte des spécialités locales des régions de chacun, et également par une petite randonnée dans les environs, sur les traces des ours et des isards.

Déroulement du stage :

Durant les 4 jours :

- ↪ Cours (techniques et législation ...),
- ↪ Présentation de la politique du SSF, exercices pratiques, mise en situation.

Jeudi 1er novembre (matin) :

Présentation des cadres, explication sur leurs rôles à assurer pendant le stage, et leurs différents rôles au sein de la FFS.

Présentation des stagiaires, leurs vécus spéléologiques et pourquoi ont-ils choisi de venir suivre cette formation.

Présentation du rôle de gestionnaire de sauvetage :

- ↪ Il n'a pas uniquement un rôle de secrétariat, il doit vraiment accompagner le CT dans l'organisation du secours,
- ↪ Il décharge le CT dans les tâches administratives,
- ↪ Il fait parti intégrante de l'équipe de gestion, mais sans rôle décisionnel (sauf par délégation du CTDS),
- ↪ Pré-requis du gestionnaire de sauvetage :
 - ↪ Il doit faire parti du milieu spéléologique.
 - ↪ Etre rigoureux et méthodique.
 - ↪ Avoir des facultés d'adaptation envers les personnes qui dirigent l'opération.

1) Savoir être :

- ↪ Savoir pécher les documents et les informations,
- ↪ Connaître l'organisation de l'opération de secours,
- ↪ Etre capable de renseigner le CTDS, attirer l'attention de celui-ci,
- ↪ Avoir une vision d'ensemble, connaître le plan de secours,
- ↪ Etre matériellement prêt (autonomie),
- ↪ Savoir travailler en collaboration avec les corps constitués,
- ↪ Valoriser l'image du SSF,
- ↪ Anticiper les événements et profiter des moments de calme pour mettre à jour ses documents.

2) Présentation des documents nécessaires à l'opération des secours :

- ↪ Ordre de réquisition ; fiche de pré-alerte/alerte ; fiche sauveteur ; main courante ; planning ; diagramme ; Fiche mission ; fiche bilan victime...
- ↪ Documents après secours : compte rendu d'opération et compte rendu financier.

3) Présentation, organigramme de la FFS et du SSF

- ↪ **Rôle du SSF** : prévention des accidents ; prévisions opérationnelles ; organisation des secours lors des accidents...

4) Présentation des différents niveaux du SSF et ses intervenants

- ↪ **National** : direction, CTN, chargé de mission...
- ↪ **Régional** : conseil régional de spéléologie(CSR) ; correspondant régional SSF...
- ↪ **Départemental** : comité départemental de spéléologie (CDS) ; Conseiller Technique Départemental de spéléologie (CDTS), les Conseillers techniques départementaux Adjoints (CTDA)

Nota : les CTDS et CTDA sont désignés par le préfet, il faut qu'ils soient reconnus par tous, au SSF national et dans leur département.

- 🦋 **Les clubs** : On y retrouve les spéléologues sauveteurs, licenciés, quelques soient leurs spécialités et leurs places dans l'organisation des secours.

5) Présentation du plan de secours et de différentes conventions.

- 🦋 **Le plan de secours** : C'est le mode d'emploi organisationnel d'une opération de secours. Le plan de secours est unique à l'échelle du département. Il est mis à jour tous les cinq ans. Il est obligatoire dans tous les départements à caractère Karstique depuis 1987. Il est imposé par le préfet, même s'il est proposé par le CTDS
- 🦋 **Conventions** : elles sont signées et engagent au minimum 2 parties, exemple : convention de secours avec la préfecture, ou autres organismes pouvant permettre au SSF d'assurer sa démarche de sauvetage.
- 🦋 **La Réquisition** : C'est une phase importante dans le déclenchement et le suivi d'un secours, car elle engage nominativement le sauveteur, pour lui c'est une perte momentanée de sa liberté, il est sous le commandement des autorités.

6) Déroulement d'un secours pour le gestionnaire de sauvetage :

Présentation des différentes phases et points clés : Réception d'alerte, Diffusion de l'alerte, Organisation du PC.

- 🦋 **La réception de l'alerte** : Dès la réception de l'alerte il est impératif d'ouvrir et tenir une main courante. Les renseignements doivent y être les plus complets possible.
- 🦋 **La diffusion de l'alerte** : (fiche pré-alerte/alerte). Il est impératif de demander les coordonnées téléphoniques de chacun et surtout les sauveteurs qui restent en pré-alerte, de manière à les prévenir de la fin des opérations.
- 🦋 **La mise en place du PC Opérationnel** : La mise en place du PC opérationnel et l'accueil des sauveteurs sont du ressort du 1er responsable de l'équipe de gestion arrivé sur place, (CTDA ou gestionnaire de sauvetage).

Il doit se munir des différents documents indispensables au bon déroulement des opérations, notamment :

- 🦋 **La main courante** : document non normé, mais soumis à plusieurs recommandations. C'est un document à caractère juridique, elle doit être tenue au fur et à mesure du déroulement des opérations, au plus proche de la réalité (pas d'interprétation personnelle). Elle se doit d'être le plus propre et lisible possible.
- 🦋 **Fiches d'inscriptions des sauveteurs** : document normé, c'est un lien important pour la connaissance des conditions physiques et qualificatives de chaque sauveteur ; ainsi que sont suivi post sauvetage.
- 🦋 **Planning** : document normé (suivi indispensable pour la connaissance individuelle et globale des sauveteurs engagés, ainsi que les ressources disponibles, pendant l'opération de sauvetage).
- 🦋 **Diagramme** : il sert de suivi des différentes équipes pendant le sauvetage et après celui-ci pour le bilan temporel, quantitatif et qualitatif du sauvetage.
- 🦋 **Les fiches missions** : identifiant le chef de mission, ses équipiers et l'ensemble de la ou les différentes opérations qui leurs sont confiées (deux exemplaires, 1 pour l'équipe et 1 au PC)

Jeudi 1er novembre (après-midi) :

1ère Mise en situation par équipe de deux stagiaires.

Scénario : Gouffre du Jean Nouveau ; jambe supposée cassée.

Accueil des équipes et gestion.

Tenue des différents documents nécessaires à l'opération de secours.

Fiche alerte pré-alerte ; main courante ; planning ; diagramme

Vendredi 02 novembre :

Instructions sur les premiers instants d'une opération de secours :

- 👉 **La réception de l'alerte** : (issue d'un témoin direct, du CT, du CODIS, SSF nat.....). Garder à l'esprit de demander un n° de téléphone pour recontacter le témoin direct, tenir compte du choc émotionnel lors des informations fournies.
- 👉 **Diffusion de l'alerte** : Il faut tenir compte des documents de références (plan de secours, ordre de réquisition, main courante.....)
- 👉 **Pré-alerte et alerte** : (la notion de pré-alerte reste du domaine du SSF, elle est inconnue des corps constitués).
- 👉 **Organisation d'un PC** : Importance de bien choisir l'emplacement de celui-ci, au plus près de l'action mais non loin des voies et systèmes de communications. Il est à rappeler que chaque sauveteur doit passer avant et après les missions au PC.
- 👉 **Rappel du n° vert du SSF 0 800 122 123** (Uniquement réservé aux opérations de secours).
- 👉 **La Gestion du matériel** : Le gestionnaire du matériel est une personne qui doit gérer au plus près l'ensemble des équipements disponibles : ASV, civière, équipement de vertical, transmission, matériel électro-portatif.....Le matériel de désobstruction pyrotechnique est soumis à une gestion particulière.

Le gestionnaire de matériel doit anticiper sur la disponibilité des équipements. Il ne doit pas mettre une équipe et sa mission en défaut, par manque de matériel. Il doit au plus vite attirer l'attention du CTDS si le matériel s'avère insuffisant ou défaillant. (Tenir comptes des matériels qui fonctionnent avec de l'énergie électrique ou du carburant : NICOLA, groupe électrogène, compresseur, éclairage.....).

- 👉 **La Transmission** : présentation de plusieurs systèmes de transmission et organismes, pouvant assurer la diffusion d'informations indispensables pendant une opération de secours, aussi bien en extérieur que souterrain.

L'ADRASSEC, le système TPS NICOLA, le système de transmission filaire SPL 05.

Rappel sur les procédures de transmission. (Le collationnement, la clarté des informations, l'autorisation de parler, le respect de la victime, la discrétion sur les informations transmises...).

Il est possible de suivre une formation transmission au sein la FFS/ SSF.

Présentation et spécialisation de certaines équipes :

- 👉 **ASV** : assistance victime ; **Transmission** ; **Médicale** ; **Désobstruction** ; **Plongée** ; **Evacuation**.....

Présentation des différents comptes rendus :

- 👉 **Simplifié** : si possible à établir dans la semaine qui suit l'opération de secours,
- 👉 **Opérationnel** : détail de l'opération,
- 👉 **Financier**.

Samedi 03 novembre (matin) :

2ème mise en situation : par groupe de deux.

Scénario : 7H00 du matin, coup de fil d'un père à CT, son fils et une bande de copains ne sont toujours pas rentrés. Ils envisageaient la traversée « Aven du Rocher », « Aven du Mourre ». Le retour était prévu la veille vers 22h00. Inquiétude car orage la veille.

Suivi de l'alerte, pré alerte, accueil et suivi des équipes, gestions des documents : main courante ; planning ; diagramme ; fiche mission.....

Samedi 03 novembre (après-midi) :

Randonnée dans les environs de COMUS, pour se changer un peu les idées et s'aérer. Le Col du Boum, Pla du Boum, et belvédère avec vue sur les gorges de la FRAU et le château cathare de MONSEGUR.

Samedi 03 novembre (fin de journée) :

Présentation de la législation :

- 👉 **Loi N° 2004-811 du 13 Aout 2004** : (loi sur la sécurité civile).
- 👉 **Décret n° 2006-237 du 27 Février 2006** : (relatif à la procédure d'agrément de la sécurité civil).

L'agrément est national, il est décliné aux départements.

Pour avoir l'agrément au niveau départemental, il faut au minimum :

- 🐉 1 Conseiller technique départemental en spéléologie (CTDS),
- 🐉 1 équipe ASV (assistance victime),
- 🐉 1 lot « moyen de transmission »,
- 🐉 Etre clairement identifiable.

Chaque sauveteur accepte par écrit son engagement volontaire sur la liste secours de son département (document uniformisé SSF 247).

Dimanche 04 novembre :

1) Présentation autres qu'une opération de secours souterraine (exemple) :

- 🐉 **Récupération de corps** : l'opération est sous la direction du procureur de la république (Opération judiciaire).
- 🐉 **Phase de recherche** : jusqu'à ce que l'on trouve les victimes, ensuite on se trouve en situation de secours.

2) Présentation de la mallette secours : Chacun voit son organisation comme il l'entend, néanmoins il est indispensable d'y avoir tous les documents nécessaires pour la gestion de l'opération de secours :

- 🐉 Ordre de réquisition (carnet de réquisition),
- 🐉 Fiche alerte pré alerte,
- 🐉 Cahier pour main courante,
- 🐉 Planning,
- 🐉 Diagramme,
- 🐉 Fiche sauveteur,
- 🐉 Fiche bilan victime,
- 🐉 Fiche mission,
- 🐉 Liste secours départementale et celles de départements limitrophes,
- 🐉 Document SSF national,
- 🐉 Manuel du sauveteur,
- 🐉 Inventaire téléphonique (préfecture, corps constitués, divers).
- 🐉 Matériels indispensables : Dossier de presse départemental

Crayons de couleur et taille crayon, gomme scotch, feutres, feuilles
montre, (indispensable)

Surligneur, agrafeuse,
Règle crayon de papier, lampe frontale et piles,
Chargeur d'accus et de téléphone, couverture de survie,
Moyens d'identification SSF,
Fiche réflexe média,
CHECK liste matériel être autonome au moins pendant 24heures sur un
PC (matériel, vêtements, nourriture, couchage...),
La liste n'est pas exhaustive.

FIN de La formation.

En fin de matinée, les cadres se sont concertés, nous sommes passés chacun notre tour pour un entretien individuel. Avec remise d'attestation et facture de stage.

Il nous reste désormais à assurer du mieux que possible notre future mission de gestionnaire de sauvetage en souhaitant pour le bien de l'humanité en faire le moins souvent.

Conclusion :

Le stage s'est déroulé dans la convivialité, le plus sérieusement et sans en oublier le sens humains.

Nous n'avons pas omis de remercier : les organisateurs locaux,
les personnes qui ont pris soins d'assurer notre hébergement et la
nourriture,

nos cadres de formation : Michel LABAT, Didier DELABRE, Romain
CARASSOU MAILLAN.

Patrick MAITREJEAN

EXERCICE SECOURS REGIONAL - COMBE AUX PRETRES 10 et 11 novembre 2012

Malgré une météo exécrable, 37 personnes se sont donné rendez-vous dans la carrière du gouffre de la Combe aux Prêtres à Francheville (21).

10 départements étaient représentés, dont le 21, 25, 26, 38, 58, 59, 63, 71, 78, 89 et avec la présence de Denis Langlois CTDS du 78 et Mouloud Koob CTDSA du 25.

Le rendez vous avait été fixé à 8h30 le samedi 10 et chacun pouvait, après être passé au PC, se restaurer autour d'un café sous la structure de 12x5m chauffée qui nous permettait d'oublier un instant la pluie diluvienne qui tombait à l'extérieur.

Le PC, structure de 4x4m était installée à proximité de l'entrée du gouffre et abritait depuis les 7h30 du matin Patrick Maîtrejean et Clément Chaput, tous deux ayant suivi 8 jours avant le stage gestionnaire de surface. Leur mission à cette heure là était de mettre à jour le planning en phase avec le scénario fictif puisque le secours avait démarré depuis les 5 heures du matin.

A 9h45, vu la quantité d'eau tombée dans la nuit et afin de permettre un bon déroulement de l'exercice je décide d'envoyer François Beaucaire pour repérer le niveau d'eau au siphon aval. Celui ci de retour 50mn plus tard me confirme que le siphon est plongeable.

DEROULEMENT SUCCINCT DES EQUIPES ENGAGEES :

- 🦋 **10h25** exposé de la situation formation et engagement des premières équipes.
- 🦋 **11h25** départ de l'équipe 5 composée de 3 plongeurs et 3 porteurs dont la mission : acheminer l'ASV et un téléphone poste siphon.
- 🦋 **11h37** départ équipe 7, mission équiper la deuxième entrée par le puits des Rochottes, seul accès exondé pour rejoindre la victime vu que le passage de la chatière est bouché par un éboulis.
- 🦋 **11h40** départ équipe 8 (photographe).
- 🦋 **11h47** départ équipe 9 (équipe désobstruction fictive).



- 🦋 **12h46** départ équipe 10, mission acheminer un touret de fil téléphone pour le passage du siphon (celui prévu était trop court).
- 🦋 **13h13** Contact des plongeurs avec la victime, téléphone en place et point chaud en construction. Bilan santé communiqué et demande l'envoi d'un médecin.



- 👉 **13h37** Départ de l'équipe 12 avec un médecin, mission : rejoindre la victime par le puits des Rochottes.
- 👉 **15h06** Le médecin est au contact avec la victime, un nouveau bilan santé est donné et le médecin confirme une évacuation sur civière.
- 👉 **15h30** La chatière est désobstruée.
- 👉 **15h37** Départ équipe 14, mission équiper une tyrolienne de la rivière à la base des puits et équiper le puits de 18m d'un balancier.
- 👉 **15h50** départ de l'équipe 15, mission équiper une main courante entre la rivière et la base des puits.
- 👉 **15h59** Départ de l'équipe 16, mission équiper l'évacuation entre le P18 et la sortie
- 👉 **16h26** Le médecin demande l'envoi de la civière.
- 👉 **16h55** Départ de l'équipe 17, mission acheminer la civière et évacuation de celle-ci.
- 👉 **17h35** La civière est au contact avec la victime.
- 👉 **17h55** La tyrolienne et le balancier sont opérationnels.
- 👉 **18h10** La victime est dans la civière.



- 👉 **18h15** Départ de la civière du point chaud.
- 👉 **18h58** La civière est à la rivière au départ de la tyrolienne.
- 👉 **19h25** Départ de la civière sur la tyrolienne.
- 👉 **19h44** La civière démarre de la base du puits.
- 👉 **20h28** la civière est sortie
- 👉 **21h49** Sortie du dernier sauveteur.

Cet exercice qui dans l'ensemble c'est très bien déroulé nous a permis de mettre en œuvre tout un panel de missions :

- 👉 Gestion de surface,
- 👉 Plongée,
- 👉 ASV poste siphon,
- 👉 Téléphone filaire poste siphon,
- 👉 Mise en œuvre TPS,
- 👉 Médicalisation,
- 👉 Evacuation civière (portage + passages aquatiques),
- 👉 Evacuation sur tyrolienne,
- 👉 Evacuation sur balancier,
- 👉 Evacuation sur main courante en diaclase,
- 👉 Evacuation sur palan.

Si l'ensemble de l'exercice c'est bien déroulé, nous avons pu constater des imperfections, des manquements ou des oublis comme :

- 👉 Méconnaissance des codes de nœuds en bout de corde,
- 👉 Différents nœuds pour la réalisation des répartiteurs non conforme au guide du sauveteur,
- 👉 Frottement de cordes dans certains ateliers,
- 👉 Mousquetons de la civière séparés de celle-ci,
- 👉 Manque de pratique aux techniques secours,
- 👉 Manque de matériel,
- 👉 Pas de compte rendu au PC des chefs d'équipes en ressortant,
- 👉 Manque de réflexe d'appeler à chaque passage à un point phone,
- 👉 Problème technique au niveau des poussoirs d'appels des téléphones,
- 👉 Erreur de ne pas avoir métré le fil téléphone prévu pour le passage du siphon (trop court à la pose).longueur du siphon connue.



Malgré les points négatifs de cet exercice et la pluie diluvienne nous avons pu constater les points positifs suivants :

- 👉 Très bonne ambiance,
- 👉 Convivialité,
- 👉 Logistique appréciée et efficace,
- 👉 L'ASV, malgré le passage en siphon est arrivé sec vers la victime. Encore une fois l'utilisation d'un caisson étanche métallique reste la meilleure façon de faire, à savoir aussi que le siphon était peut profond,
- 👉 Les ateliers, tyrolienne, balancier et palan ont très bien fonctionné, un enchaînement parfait qui a permis une sortie de la civière dans les délais prévus au diagramme,
- 👉 Malgré un débit important de la rivière, l'équipe de plongeurs a mené à bien sa mission, qui a permis d'acheminer l'ASV en gagnant du temps et surtout d'obtenir une liaison téléphone avec le point chaud. Le passage et l'installation du point chaud poste siphon était une première,
- 👉 Très bonne gestion au PC de la part de Patrick, Nadine et de Romain qui a remplacé Clément engagé sur la mission plongée.

Avant de conclure, je voudrais remercier toutes les personnes qui, malgré la météo sont venues participer à cet exercice régional, parfois venues de loin pour certaines.

Comme le notait sur son Compte rendu Romain Lepage, la plupart des gens ne se connaissaient pas et pourtant le déroulement de cet exercice et les missions confiées aux équipes ont été réalisées sans difficultés d'adaptation. Nous avons pu remarquer une parfaite entente dans les équipes engagées sur les points techniques et sans oublier une grande motivation de chacun avec une pointe d'humour parfois comme :(médecin à PC : le blessé n'a pas sa carte vital avec lui !!!).

Je remercie encore Ludovic Guillot CTDS du 71 absent de cet exercice pour raisons professionnelles de nous avoir mis à disposition son lot téléphone.

Je remercie aussi la Commune de BUNCEY pour le prêt du grand barnum, de tables et bancs sous lequel nous avons entreposé toute la logistique de cet exercice.

Le CDS 21 et son président Jean-Yves Renard pour son soutien qu'il apporte à la commission secours avec pour cette année l'achat de 1700,00€ de matériel sans le quel nous n'aurions pas pu organiser cet exercice, sans oublier aussi l'apéro qui a suivi le débriefing.

Le club des CHANTALISTES pour le prêt de matériel (cordes, mousquetons...etc.)

Le club du SSDB pour le prêt de matériel (groupe électrogène, tableau... etc.)

Les personnes qui m'ont établi un compte rendu personnel sur lesquels j'ai bien pris en compte leurs remarques.


En conclusion, malgré peut de moyen en matériel, cet exercice à permis de rassembler et de faire travailler ensemble des gens de divers départements. J'ai pu constater aussi une envie pour certain de rallié un SSF départemental du fait que leur département n'a pas de structure SSF. 2 personnes du 59 ont rejoint la liste du 21 cette année et 2 heures seront consacrées à la présentation du fonctionnement du SSF lors de leur journée technique le 17 février 2013 à Lille.

Pour le 21 qui continue à se reconstruire, nous devons garder le même cap et mettre l'accent sur les points suivants :

- 🐭 Formations sur les techniques d'évacuations et proposer le stage National équipier/chef d'équipe.
- 🐭 Acquérir obligatoirement pour l'année 2013 un lot téléphone filaire. (Coût financier très supportable).
- 🐭 Acquérir à court terme 2 lots, ASV plongée et grotte sèche. (caissons étanches)
- 🐭 Investir dans le matériel qui nous a fait encore défaut (mousquetons, poulies, kits, casque pour civière,...etc.)
- 🐭 Se déplacer sur d'autre département pour participer à des exercices secours.
- 🐭 Proposer les stages Nationaux à tous les volontaires.
- 🐭 Et le gros morceau, établir avec nos tutelles une convention financière (je sais, c'est bientôt Noël !!!).
- 🐭 Trouvez des partenaires financiers et matériels.

Encore merci à tous, en vous donnant rendez vous pour 2013 sur d'autres projets.

Jean-Marc CHAPUT
CONSEILLER TECHNIQUE STAGIAIRE



JOURNEES D'ETUDES DE L'ECOLE FRANCAISE DE SPELEOLOGIE

Villeneuve les Avignon - 24 et 25 novembre 2012

Définition du rôle des conseillers régionaux

Questions soulevées :

- ↪ Problème de récupérer les données des stages effectués,
- ↪ Problème pour récupérer la liste des cadres de chaque région,
- ↪ Pourrait-on avoir accès à la liste des stages déjà inscrits lorsqu'on va inscrire un stage (pour éviter les doublons) ?

Harmonisation de la formation Initiateur

Trop de différences de contenu entre les différents organisateurs de stages.

Essayer d'harmoniser les apports et contenus de toutes les formations.

Pourquoi ne pas mettre en place un livret de formation ?

↪ Réactualisation du référentiel de l'Initiateur

Discussion sur les prérogatives de l'initiateur. Quelles sont-elles exactement ?

Discussion sur le nombre de journées pédagogiques avec et sans public. On reste sur une avec et une sans.

↪ Validation

Pour les moniteurs, la formation continue (ou recyclage) se fait naturellement par le fait que pour être valide, un moniteur doit encadrer un stage tous les 3 ans.

Ce n'est pas le cas pour les initiateurs. La Direction Nationale souhaiterait un recyclage obligatoire tous les 5 ans. Discussions sur les différences entre initiateur de club et EFS, sur la difficulté de revalidation, la perte probable de candidats à l'initiateur.

CESU chèque emploi service

L'objectif est de pouvoir embaucher un employé salarié.

Document téléchargeable sur le site de l'EFS. La comptable du siège fait ensuite toutes les démarches et règle-le salarié en direct à l'issue du stage.

Les actions de l'EFS

Réédition du Manuel Technique avec mise à jour,

Edition du manuel en version anglaise,

Sollicitation pour un manuel en chinois,

Edition du livret d'Anne So (en vente à 5€ sur le site),

Edition de flyers en direction des scolaires,

Stands Enseignement à Millau (bénévoles bienvenus),

Relance de fabrications textiles (tee shirts, buff),

2 stages initiateurs nationaux (février et juillet),

UV Instructeur,

Stage de formation technique au Maroc en Novembre 2013 : L'idée est d'organiser un stage de formation technique pour Toussaint 2013. Hébergement et restauration pour les cadres pris en charge par la toute nouvelle Union Nationale Marocaine de Spéléologie. A voir pour la prise en charge des déplacements.

Projet vidéo avec Petzl : Campagne de tests va être filmée dans la tour de Petzl par Gaël Monvoisin. Grosse aide technique et financière envisagée par Petzl (achat d'accéléromètres, prêt de matériel, de la structure, aide au montage du film...). Nouvelle rencontre prévue au printemps.

ACM accueil collectif des mineurs

Depuis avril 2012, le droit des initiateurs à encadrer dans les ACM a été supprimé.

ACM : séjour pendant lequel plus de 7 mineurs est soumis à autorité autre que parentale.

L'initiateur a été évincé principalement parce qu'il ne fait pas apparaître d'allègement dans la formation professionnelle. Il y en avait dans le BE, mais celui ci a été transformé en DE pour lequel un allègement n'a pas été prévu.

C'est une harmonisation volontaire du ministère. Si on regarde, dans toutes les activités à environnement spécifique, aucune d'entre elle ne permet à l'initiateur d'encadrer. Pour seulement, le moniteur est habilité.

Dans l'état actuel des choses, l'EFS peut proposer aux clubs qui ont des initiateurs qui œuvrent dans ce sens là, de leur faire valider un moniteur.

TEMPS COMMUN AUX 3 ECOLES

Responsabilité des cadres et assurance

Tout cadre doit pouvoir bénéficier d'une assurance Responsabilité Civile pour les encadrements (couvre les dégâts en cas d'erreur d'encadrement).

Elle est proposée par l'assurance de la fédération.

Les stagiaires ou cadres peuvent avoir d'autres assurances : FFCAM (pas de soucis) et FFME (obligation pour le responsable d'exiger des cadres une dérogation prouvant qu'ils sont titulaires d'un contrat qui les couvre en RC, et, des stagiaires, une attestation prouvant qu'ils sont couverts par l'assurance). Pour les publics supports, coupon d'initiation FFS ou attestation d'assurance couvrant pour l'activité.

Calendrier des stages et procédures d'agrément

Le but est de faciliter la procédure au niveau de la FFS.

On peut y enregistrer toutes les modalités du stage (dates, lieu, thème, etc...).

A terme, le but est que les stagiaires s'inscrivent aussi en ligne et que le CR normalisé soit généré quasi automatiquement.

Découverte de l'interface de saisie des stages.

Les documents administratifs

Le compte-rendu normalisé

Les documents administratifs du stagiaire

Pôle enseignement

Il faut réécrire le projet fédéral.

Il est abordé la représentativité de chaque commission lors des CA.


Thierry, responsable du pôle Enseignement se voit mal défendre chaque budget de chaque école (spéléologie, canyon, plongée souterraine). Il pense plutôt demander au CA d'impliquer les trésoriers des écoles si nécessaire.

L'assemblée lui demande quand même de défendre les budgets le cas échéant car la volonté du CA n'est pas d'inviter les 3 trésoriers à chaque réunion, alors que le représentant de pôle a été créé pour ça.

Discussion autour de passerelles possibles entre les diplômes des 3 écoles, des renouvellements de cadres, de la création de supports de formation en commun et du GET.

🦇 *Calendrier des stages pour 2013* : à finaliser. Publication dans le spélunca de janvier.

Marc Latapie



CAMPS LIGUE - MASSIF DE LA COUME, RESEAU TROMBE, HENNE MORTE PROJET - Semaine du 13 au 20 avril 2013

Suite au succès de la sortie organisée cette année par la ligue dans les Pyrénées au gouffre de la Pierre Saint Martin sur un week-end de 4 jours, je propose avec l'accord du CD Ligue le lancement d'un nouveau projet pour 2013 sur la semaine du 13/04 au 20/04, soit la première semaine des vacances de Pâques.

Je propose donc un camp spéléo famille au pied du massif de la Coume sur le réseau Félix Trombe - Henne Morte. Ce réseau fort de ses 104 km et de ses 54 entrées, offrira aux accros de la spéléo une semaine en profondeur. La quantité de gouffres permettra à chacun d'entre nous de se faire plaisir en fonction de ses capacités physiques.

Pour le reste des familles, allergique au milieu souterrain, randonnées ou balades légères seront au menu. Il y a de quoi faire ! Et pour ceux qui évitent le contact avec la nature, possibilité de visiter la région ou de fouiner sur les marchés environnants.

Pour l'hébergement, j'ai mis une option sur le gîte de la paloumère sur la commune d'Arbas. Ce gîte équipé de 45 couchages individuel répartis en chambre de 3, 4 et 6 lits permet de diviser et limiter les ronflements de certain !! (A voir sur internet). Le coût de l'ensemble du gîte s'élève à 375.00€/nuitée et comptez 300.00€ d'électricité pour la semaine. Si le gîte est complet cela reviendrait par personne à 70.00€ maximum pour la semaine. A déduire sur cela une éventuelle prise en charge par la Ligue, prise en charge à définir en AG de Ligue.

Pour le fonctionnement de la bouf, je propose que chacun soit autonome pour le petit déjeuner et le déjeuner. Le soir, le dîner serait pris en commun et permettrait de définir la journée du lendemain. Le gîte est équipé d'une grosse cheminée qui ne refuse pas les grilles à barbecue et la cuisine est équipée de matériel professionnel.

Ce camp est ouvert à tous les spéléos de bourgogne fédérés et assurés mais la venue d'autre spéléos de départements voisins à la Bourgogne est autorisée. Je suis pour l'ouverture et cela permet de mélanger nos connaissances, nos techniques et le savoir faire de chacun. La seule chose à ne pas déroger c'est la convivialité.

Pour la gestion et l'organisation de ce projet, une seule personne : ma pomme, ce qui permet de gagner du temps et évite les déformations.

Une fiche d'inscription vous est jointe et devra être dûment remplie avant de me la renvoyer accompagné du chèque de caution.

Nous communiquerons par mail appelé : Henne Morte 2013.


Un acompte vous sera demandé à la réservation et le paiement se fera par chèque au nom de la Ligue Spéléologique de Bourgogne.

Chèque à m'envoyer à l'adresse suivant : Jean-Marc CHAPUT, 11 rue du Val Thibault, 21400 BUNCEY.

La date limite de réservation est arrêtée au 31 mars 2013. A ce jour je ne vous cache pas que j'ai déjà des réservations alors je pense qu'il ne faut pas trop tarder pour ceux qui seraient intéressés.

JEAN-MARC CHAPUT

CONTACT :
JEAN-MARC CHAPUT
11 rue du val Thibault, 21400 BUNCEY
TEL : 06-81-90-90-82 . 03-80-81-57-16 . 03-80-81-03-06
EMAIL : jmarcchaput@orange.fr



FEUILLE D'INSCRIPTION

SEMAINE DU
13 AVRIL AU
20 AVRIL
2013

LIGUE SPELEOLOGIQUE

CAMP LIGUE: HENNE MORTE

NOM
ET
PRENOM

NOMBRE
DE
PERSONNES

CHAPUT JEAN-MARC
CHAPUT PAULA
CHAPUT LUCAS
CHAPUT CLEMENT

ENFANT MOINS 8

1

ENFANT DE 9 à 14

0

TEL :
0380815716
0380810306
0681909082

40€ X 4 =
160 €

COMMENTAI
RE

EMAIL : jmarcchaput@orange.fr

CAUTION DE RESERVATION PAR PERSONNE : SOIT 40€
CHEQUE A ETABLIR AU NOM :
LIGUE SPELEOLOGIQUE DE BOURGOGNE